






E= 590.000    E= 591.000    E= 592.000    E= 593.000    E= 594.000    E= 595.000    E= 596.000    E= 597.000    E= 598.000    E= 599.000    E= 600.000

N=7.622.000  
N=7.621.000  
N=7.620.000  
N=7.619.000  
N=7.618.000  
N=7.617.000  
N=7.616.000  
N=7.615.000  
N=7.614.000  
N=7.613.000  
N=7.612.000  
N=7.611.000  
N=7.610.000

**LEGENDA**

-  RODOVIAS ESTADUAIS
-  ESTRADAS VICINAIS PAVIMENTADAS
-  ESTRADAS MUNICIPAIS (TERRA) PNP
-  RIOS E CÔRREGOS
-  EROSÃO / VOÇOROCA

EXTREMIDADES DOS TRECHO A READEQUAR

-  TRECHO 01 - 5,80 Km
-  TRECHO 02 - 7,40 Km
-  TRECHO 03 - 0,50 Km
-  TRECHO 04 - 1,00 Km



Av. Adelino Peters, 217 - CEP 16300-000 - Penápolis SP - Fone/Fax (18) 3652 6100  
LOCAL DO EMPREENDIMENTO

**PENÁPOLIS S.P.**

PROJETO  
**PLANTA DE SITUAÇÃO**

TÍTULO


**READEQUAÇÃO DE ESTRADA RURAL PARA PROTEÇÃO DOS CORPOS D'ÁGUA - CBHBT UGRI-19**

EXECUTADO POR :  
DAEP - Setor de Engenharia

ESCALA	DATA	DESENHO	FOLHA
1: 20.000	22/02/2019	JOSIANE	01/02

APROVAÇÃO

**CÉLIO JOSÉ DE OLIVEIRA**  
PREFEITO MUNICIPAL



**DANIEL VITOR S. SOUTO**  
ENGENHEIRO CIVIL    CREA 5069857379

REVISÕES
